

«СОГЛАСОВАНО»

Начальник Управления
Образования ИРМО
Зарипов Р.Р.



Р.Р. Зарипов
«06.08.19»

дата подпись

«СОГЛАСОВАНО»

Заведующий МДОУ ИРМО
«Мамоновский детский сад
комбинированного вида
Н.А. Корнюшкина



Н.А. Корнюшкина
«06.08.19»

дата подпись

«СОГЛАСОВАНО»

Начальник ОГИБДД
МУ МВД России «Иркутское»
подполковник полиции
И.Я. Подвойный



И.Я. Подвойный
«06.08.19»

дата

подпись

ПАСПОРТ

дорожной безопасности образовательной организации
МДОУ ИРМО «Мамоновский детский сад комбинированного
вида»

Общие сведения

Муниципальное дошкольное образовательное учреждение Иркутского районного муниципального образования «Мамоновский детский сад комбинированного вида»

Тип образовательной организации: Дошкольное образовательное учреждение

Юридический адрес: Россия, Иркутская область, 664535 Иркутский район, с.Мамоны, ул. Садовая, 10.

Руководитель образовательной организации:

Заведующий

Корнюшкина Н.А

89021777096

(фамилия, имя, отчество)

(телефон)

Ответственные работники

муниципального органа

старший воспитатель

Лукашова А.А.

образования

(должность)

(фамилия, имя, отчество)

89027606464

(телефон)

Ответственные от Госавтоинспекции: старший инспектор капитан полиции И.В. Добровольский 89148949005, 21-75-76

Ответственные работники за мероприятия по профилактике

Дорожной безопасности: старший воспитатель Лукашова А.А., тел. 89027606464

Руководитель или ответственный работник дорожно-эксплуатационной организации, осуществляющей содержание улично-дорожной сети (УДС)*

муниципального образования Ткач А.А.

Глава Администрации Мамоновского
494-825

Количество воспитанников 189 детей

Наличие уголка по БДД на лестнице возле методического кабинета

(если имеется, указать место расположения)

Наличие класса по БДД _____ нет
(если имеется, указать место расположения)

Наличие автогородка (площадки) по БДД _____ нет

Наличие автобуса в образовательной организации _____ нет
(при наличии автобуса)

Владелец автобуса _____ нет
(ОО, муниципальное образование и др.)

Режим работы: с 7.00-19.00

Телефоны оперативных служб:

- Пожарные - 01; 112 с мобильного; 8(3952) 25-79-01
- ДЧ УГИБДД ГУ МВД России по Иркутской области - 02; 8(3952) 21-27-99
- Аварийно-спасательная служба по Иркутской области - 8(3952) 35-15-84
- Скорая помощь - 03, 8(3952)29-24-36
- Байкальский поисково-спасательный отряд (отделы) - 8(3952)78-37-00
- Газовая служба - 04,8(3952)29-40-41
- Центр медицины катастроф- 8(3952)46-53-04, 8(3952)46-53-76
- ОБДПС МУ МВД России «Иркутское» – 8(3952)21-76-00, 8(3952)21-76-01, 8(3952)21-76-03
- Телефон доверия ГУВД Иркутской области (3952) 21-68-88
- Отдел пропаганды БДД ОГИБДД МУ МВД России «Иркутское» 21-75-73, 21-75-74.

Содержание

I. План-схемы образовательной организации (сокращение – ОО).

1. Район расположения образовательной организации, пути движения транспортных средств и детей (воспитанников).
2. Организация дорожного движения в непосредственной близости от образовательной организации с размещением соответствующих технических средств организации дорожного движения, маршруты движения детей и расположение парковочных мест.
3. Маршруты движения организованных групп детей от образовательной организации к стадиону, парку или спортивно-оздоровительному комплексу.
4. Пути движения транспортных средств к местам разгрузки/погрузки и рекомендуемые безопасные пути передвижения детей по территории образовательной организации.

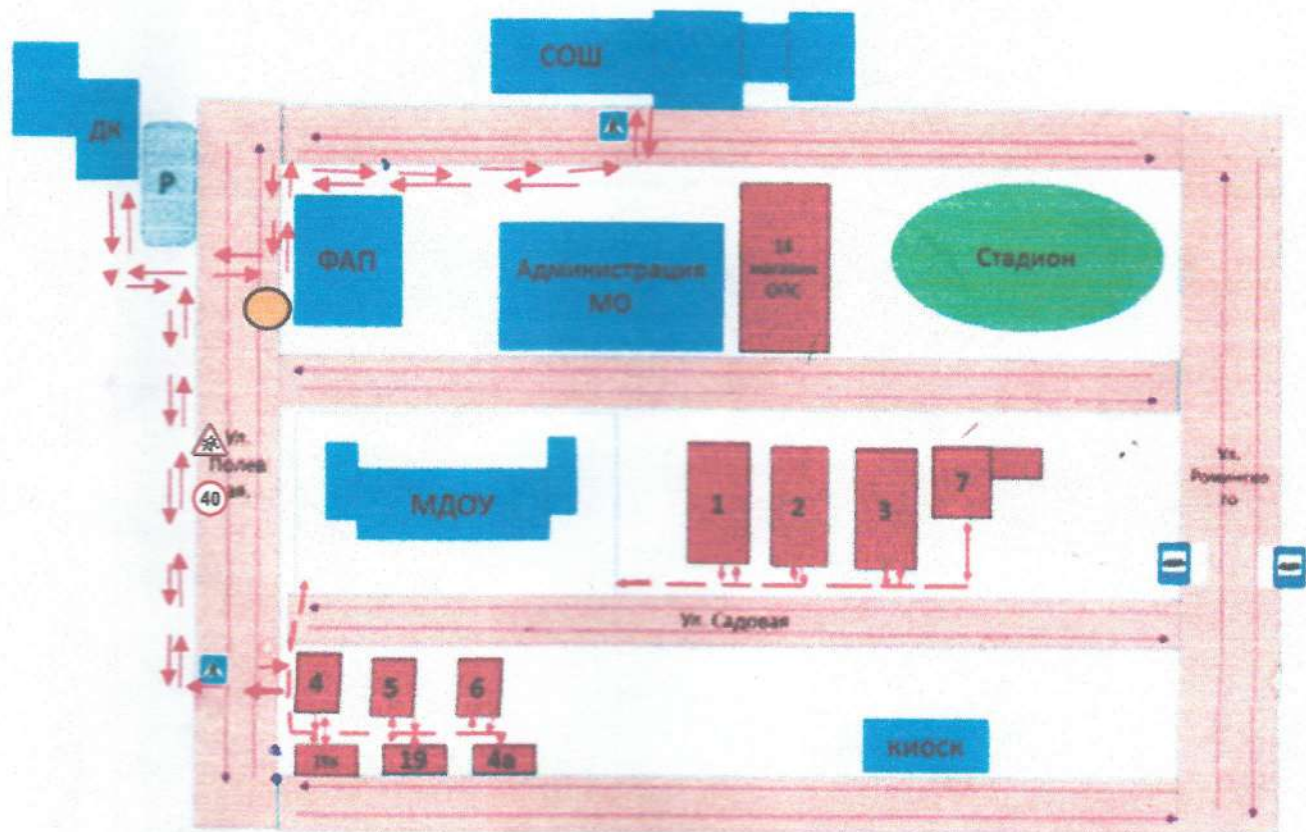
II. Информация об обеспечении безопасности перевозок детей специальным транспортным средством (автобусом).





1. Общие сведения.
2. Маршрут движения автобуса образовательной организации.
3. Безопасное расположение остановки автобуса образовательной организации.

III. Приложения.

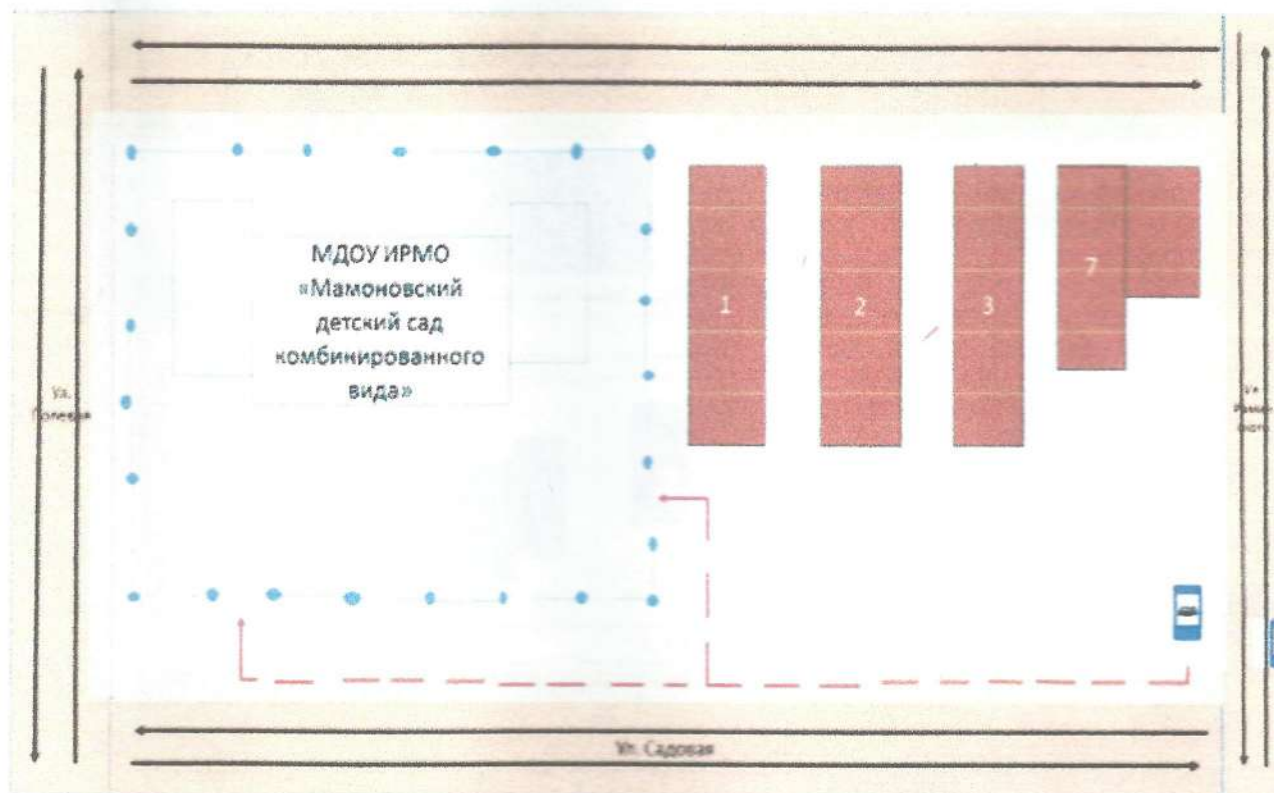
План-схема пути движения транспортных средств и детей при проведении дорожных ремонтно-строительных работ вблизи образовательной организации.

I. План-схемы образовательной организации
1. Район расположения образовательной организации, пути движения транспортных средств и детей (воспитанников).



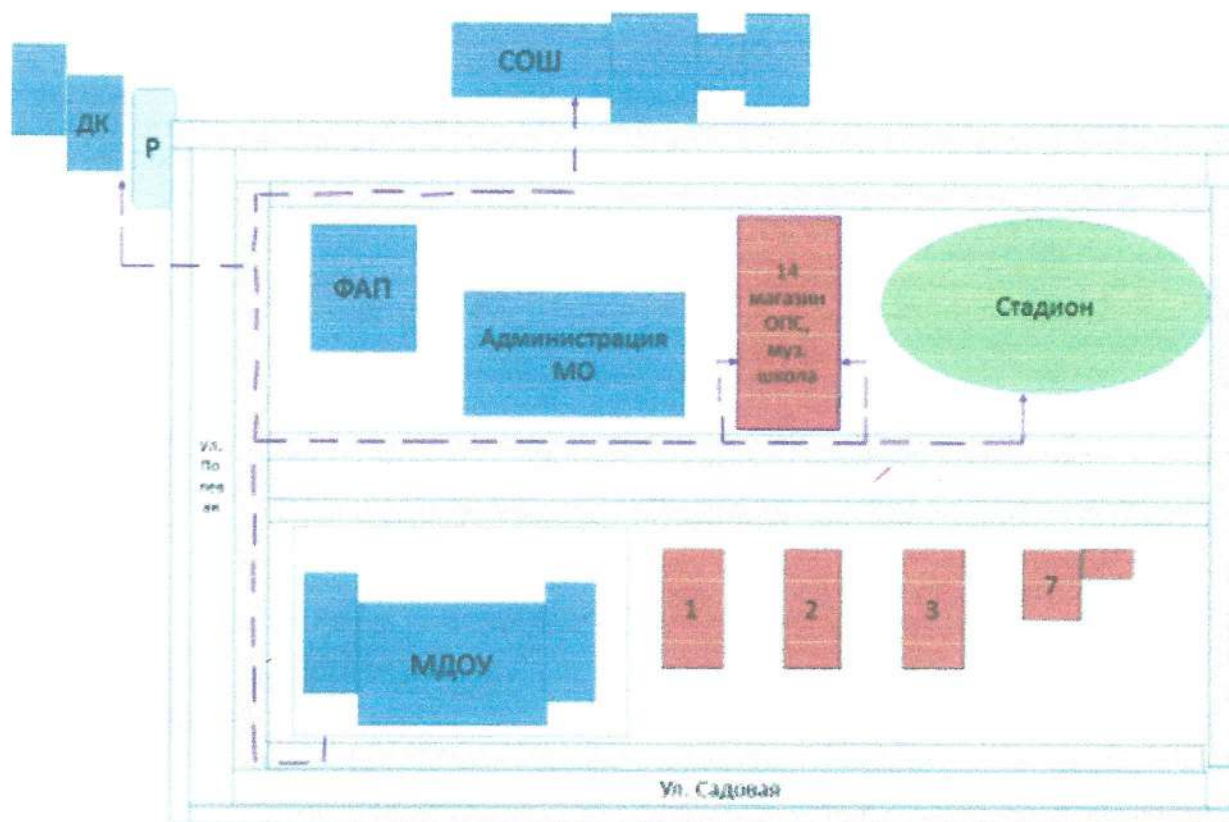
-  Жилая застройка
-  Движение транспортных средств
-  Движение детей из (в) образовательную организацию
-  Опасный участок

2. Схема организации дорожного движения в непосредственной близости от образовательной организации с размещением соответствующих технических средств организации дорожного движения, маршрутов движения, маршрутов движения детей и расположения парковочных мест.




- - ограждение образовательной организации
- - направление движения транспортного потока
- - - - -> - направление движения детей от остановки маршрутных транспортных средств


3. Маршруты движения организованных групп детей от образовательной организации к стадиону, дому культуры, средней общеобразовательной школе или музыкальной школе.



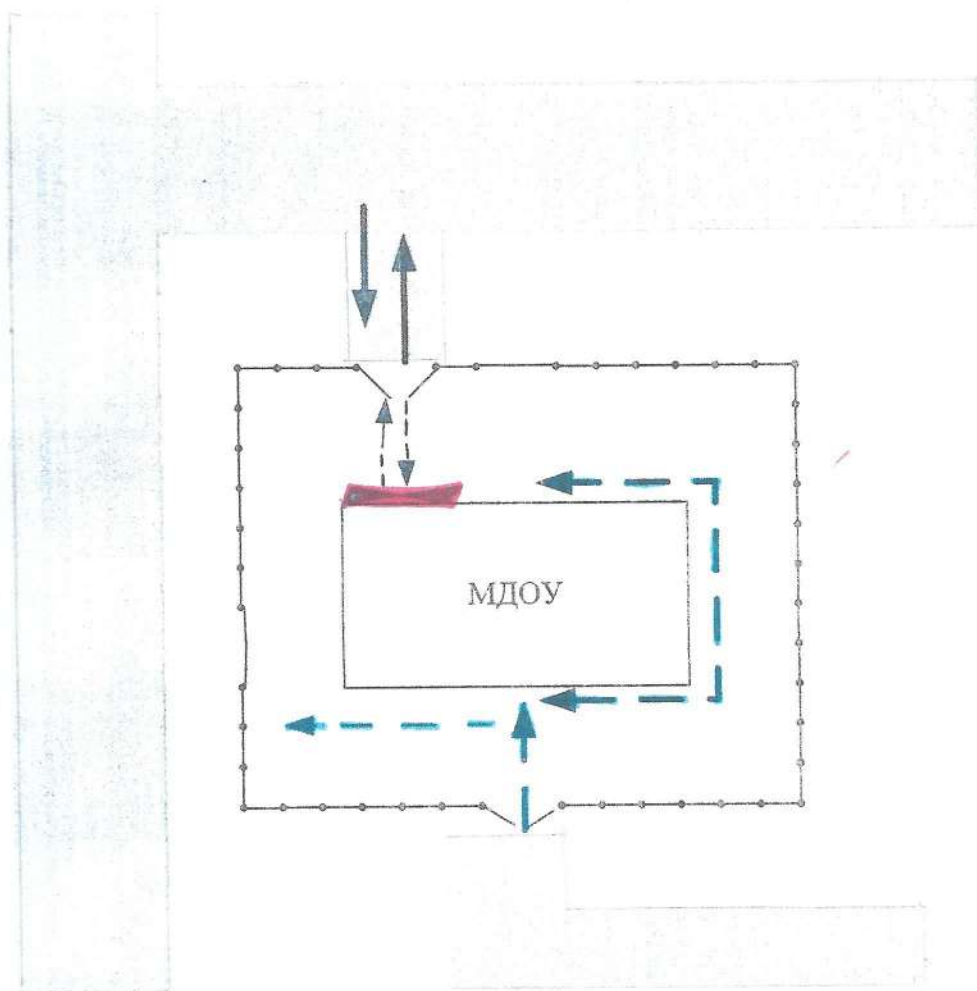
 - жилая застройка

 - проезжая часть

 - тротуар

 - направление безопасного движения группы детей от образовательной организации к стадиону, дому культуры, средней общеобразовательной школе или музыкальной школе.

4. Пути движения транспортных средств к местам разгрузки/погрузки и рекомендуемые безопасные пути передвижения детей по территории образовательной организации



- въезд/выезд грузовых транспортных средств



- движение грузовых транспортных средств по территории образовательной организации



- движение детей по территории образовательной организации



- место разгрузки/погрузки

Прошито
прочтено
8 листа
заведующий д/с
Н.А. Корнюшкина
26» авг. 20 19