

«СОГЛАСОВАНО»
Начальник Управления
образования ИРМО
Р.Р. Зарипов

« »
дата подпись ФИО

«УТВЕРЖДАЮ»
Заведующий МДОУ ИРМО
«Мамоновский детский сад
комбинированного вида
Н.А. Корнюшкина

«25.07.22»
дата подпись ФИО


«СОГЛАСОВАНО»
Начальник ОГИБДД
МУ МВД России «Иркутское»
полковник полиции
Е.М. Каримов

«25.07.22»
дата подпись ФИО


ПАСПОРТ

дорожной безопасности образовательной организации
**МДОУ ИРМО «Мамоновский детский сад комбинированного
вида»**

с. Мамоны, 2022 год

Общие сведения

Муниципальное дошкольное образовательное учреждение Иркутского районного муниципального образования «Мамоновский детский сад комбинированного вида»

Тип образовательной организации: дошкольное образовательное учреждение

Юридический адрес: Россия, Иркутская область, 664535 Иркутский район, с.Мамоны, ул. Садовая, 10.

Фактический адрес: Россия, Иркутская область, 664535 Иркутский район, с. Мамоны, ул. Садовая, 10, Россия, Иркутская область, 664535 Иркутский район, с. Мамоны, п. Южный, ул. Центральная, д. 32

Руководитель образовательной организации:

Заведующий Корнюшкина Н.А. 89021777096

(фамилия, имя, отчество)

(телефон)

Ответственные работники

муниципального органа заместитель заведующего
образования

Лукашова А.А.

(должность)

(фамилия, имя, отчество)

89027606464

(телефон)

Ответственные от Госавтоинспекции: младший лейтенант полиции Стрижак И.С. 89500658696, 21-75-74

Ответственные работники за мероприятия по профилактике Дорожной безопасности: заместитель заведующего по воспитательной и методической работе Лукашова А.А., тел. 89027606464

Руководитель или ответственный работник дорожно-эксплуатационной организации, осуществляющей содержание улично-дорожной сети (УДС)*

Глава Администрации Мамоновского муниципального образования Степанов Д.А. 494-825

Количество воспитанников 213 детей

Наличие уголка по БДД на лестнице возле методического кабинета
(если имеется, указать место расположения)

Наличие класса по БДД нет
(если имеется, указать место расположения)

Наличие автогородка (площадки) по БДД нет

Наличие автобуса в образовательной организации нет
(при наличии автобуса)

Владелец автобуса нет
(ОО, муниципальное образование и др.)

Режим работы: с 7.00-19.00

Телефоны оперативных служб:

- Пожарные - 01; 112 с мобильного; 8(3952) 25-79-01
- ДЧ УГИБДД ГУ МВД России по Иркутской области - 02; 8(3952) 21-27-99
- Аварийно-спасательная служба по Иркутской области - 8(3952) 35-15-84
- Скорая помощь - 03, 8(3952)29-24-36
- Байкальский поисково-спасательный отряд (отделы) - 8(3952)78-37-00
- Газовая служба - 04,8(3952)29-40-41
- Центр медицины катастроф- 8(3952)46-53-04, 8(3952)46-53-76
- ОБДПС МУ МВД России «Иркутское» – 8(3952)21-76-00, 8(3952)21-76-01, 8(3952)21-76-03
- Телефон доверия ГУВД Иркутской области (3952) 21-68-88
- Отдел пропаганды БДД ОГИБДД МУ МВД России «Иркутское» 21-75-73, 21-75-74.

Содержание

- I. План-схемы образовательной организации (сокращение – МДОУ).
 1. Район расположения образовательной организации, пути движения транспортных средств и детей (воспитанников).
 2. 1.1. Район расположения образовательной организации, пути движения транспортных средств и детей (воспитанников) (п. Южный).
 2. Организация дорожного движения в непосредственной близости от образовательной организации с размещением соответствующих технических средств организации дорожного движения, маршруты движения детей и расположение парковочных мест.
 - 2.1. Организация дорожного движения в непосредственной близости от образовательной организации с размещением соответствующих технических средств организации дорожного движения, маршруты движения детей и расположение парковочных мест (п. Южный).
 3. Маршруты движения организованных групп детей от образовательной организации к стадиону, парку или спортивно-оздоровительному комплексу.
 - 3.1. Маршруты движения организованных групп детей от образовательной организации к стадиону (п. Южный).
 4. Пути движения транспортных средств к местам разгрузки/погрузки и рекомендуемые безопасные пути передвижения детей по территории образовательной организации.
 - 4.1. Маршруты движения организованных групп детей от образовательной организации к стадиону (п. Южный).

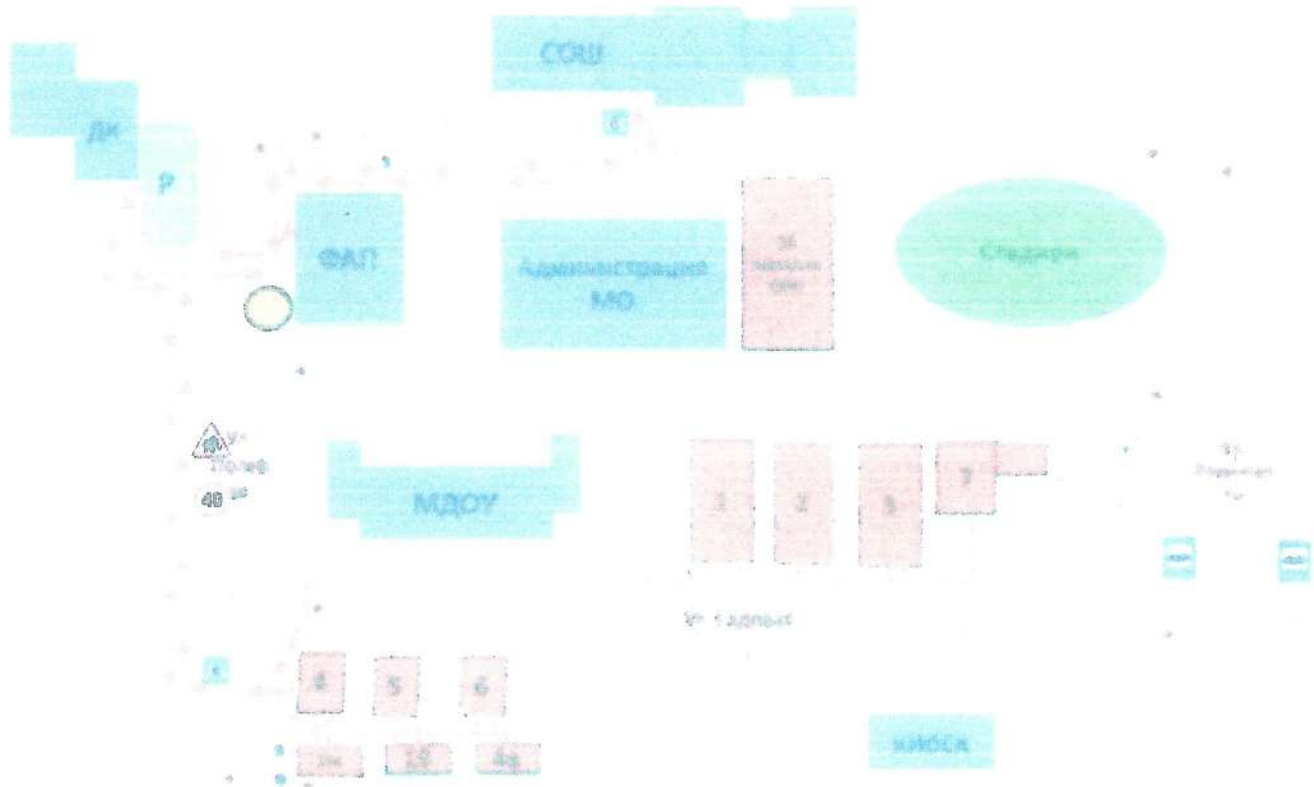
1.1. Район расположения образовательной организации, пути движения транспортных средств и пути движения детей







- Жилая застройка
- - направление движения транспортных средств
- ← - направление движения детей из (в) образовательную организацию
- опасный участок

I. План-схемы образовательной организации





1. Район расположения образовательной организации, пути движения транспортных средств и детей (воспитанников).



-  Жилая застройка
-  Движение транспортных средств
-  Движение детей из (в) образовательную организацию
-  Опасный участок

1.1. Район расположения образовательной организации, пути движения транспортных средств и пути движения детей



-  - Жилая застройка
-  - направление движения транспортных средств
-  - направление движения детей из (в) образовательную организацию
-  - опасный участок

2. Схема организации дорожного движения в непосредственной близости от образовательной организации с размещением соответствующих технических средств организации дорожного движения, маршрутов движения, маршрутов движения детей и расположения парковочных мест.

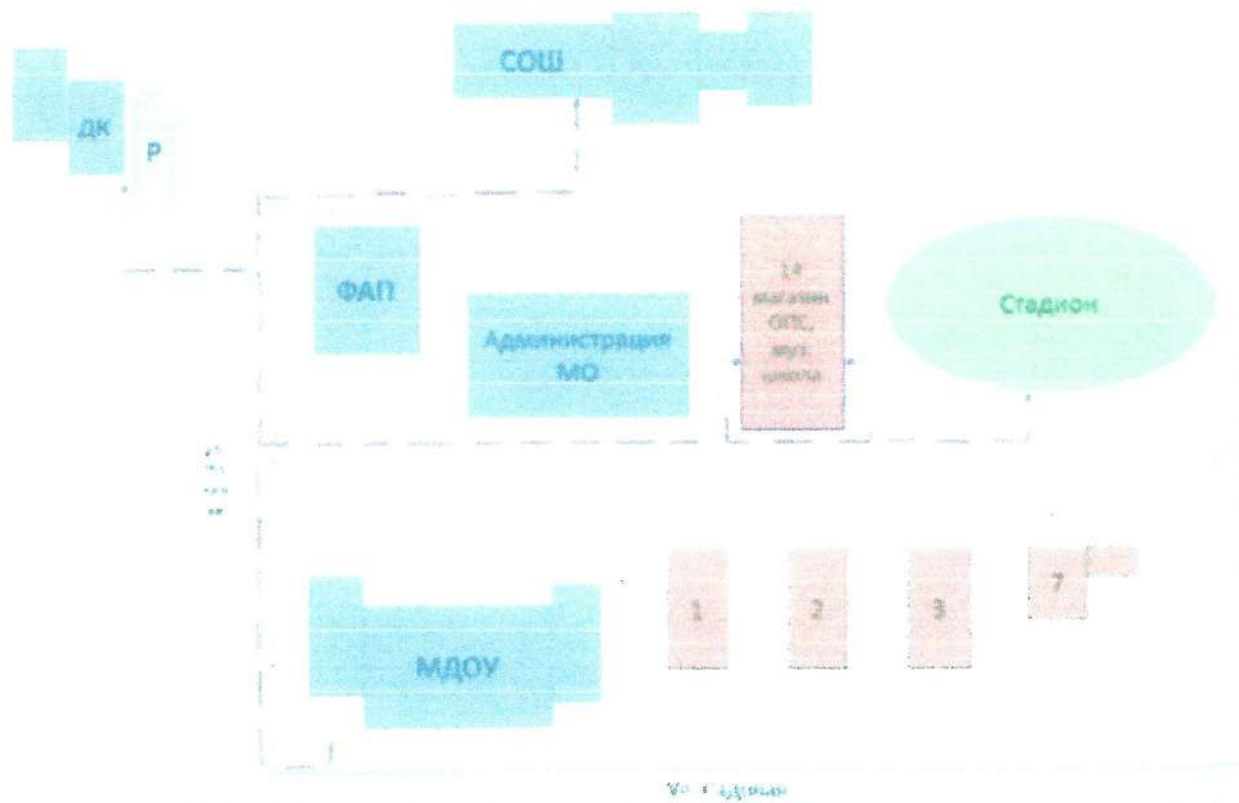


- • • - ограждение образовательной организации
- - направление движения транспортного потока
- → - направление движения детей от остановки маршрутных транспортных средств

2.1 Схема организации дорожного движения в непосредственной близости от образовательной организации с размещением соответствующих технических средств организации дорожного движения, маршрутов движения, маршрутов движения детей и расположения парковочных мест.




3. Маршруты движения организованных групп детей от образовательной организации к стадиону, дому культуры, средней общеобразовательной школе или музыкальной школе.



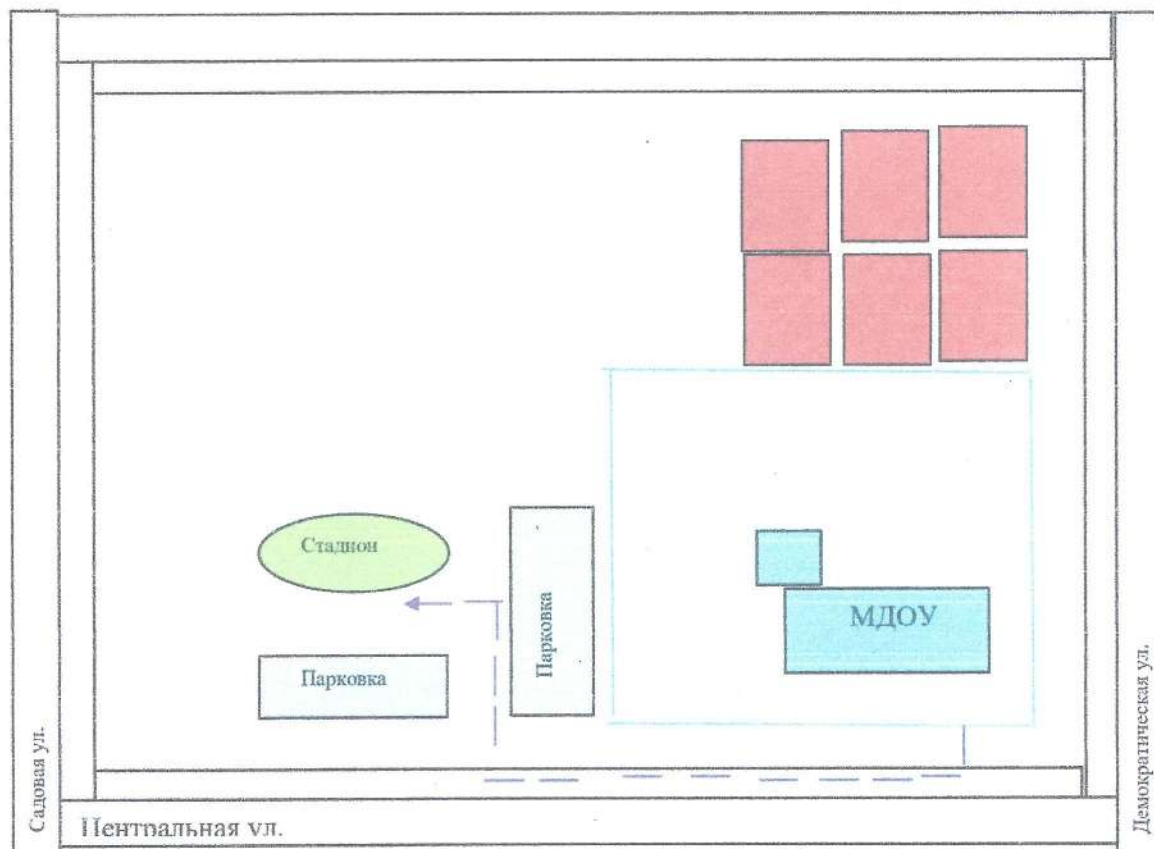
 - жилая застройка





 - проезжая часть

 - тротуар

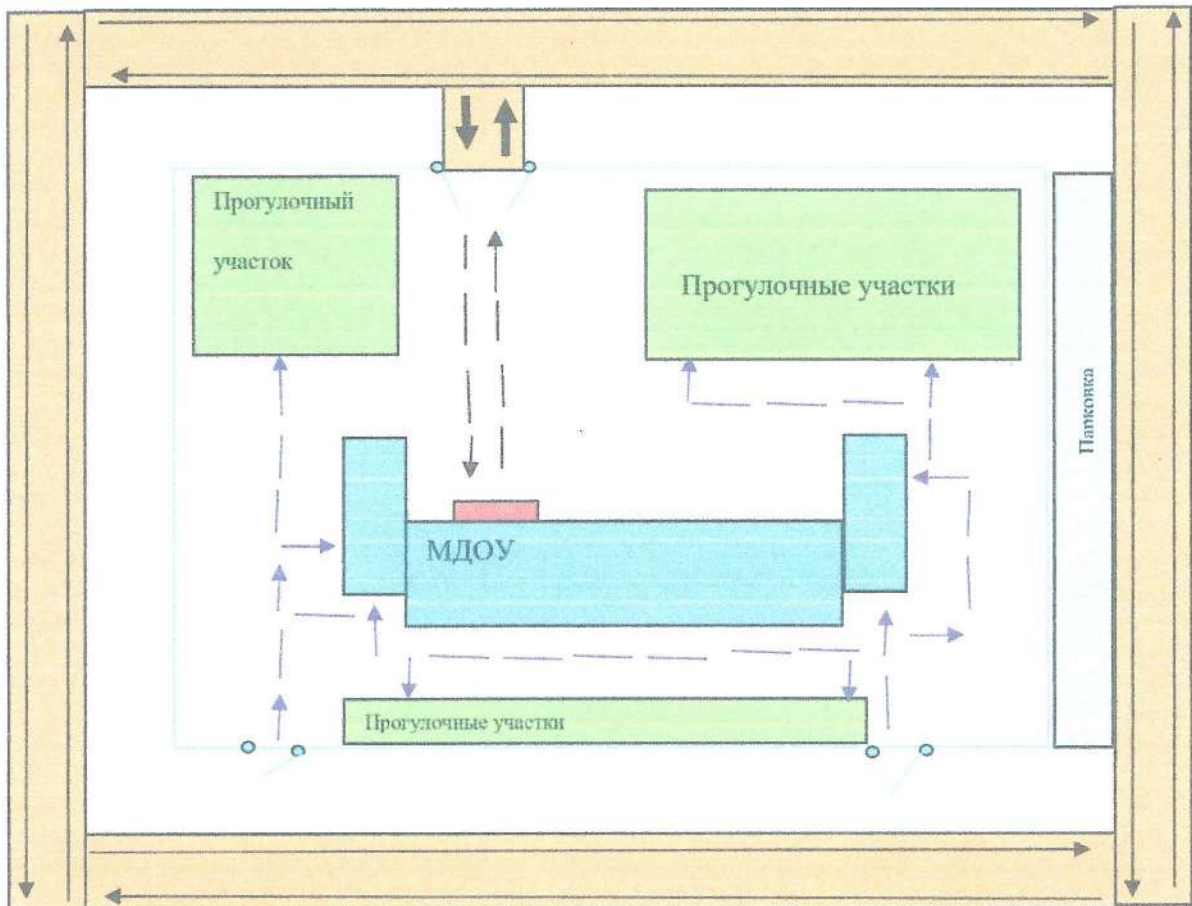
 - направление безопасного движения группы детей от образовательной организации к стадиону, дому культуры, средней общеобразовательной школе или музыкальной школе.




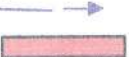
3.1. Маршруты движения организованных групп детей от образовательной организации к стадиону



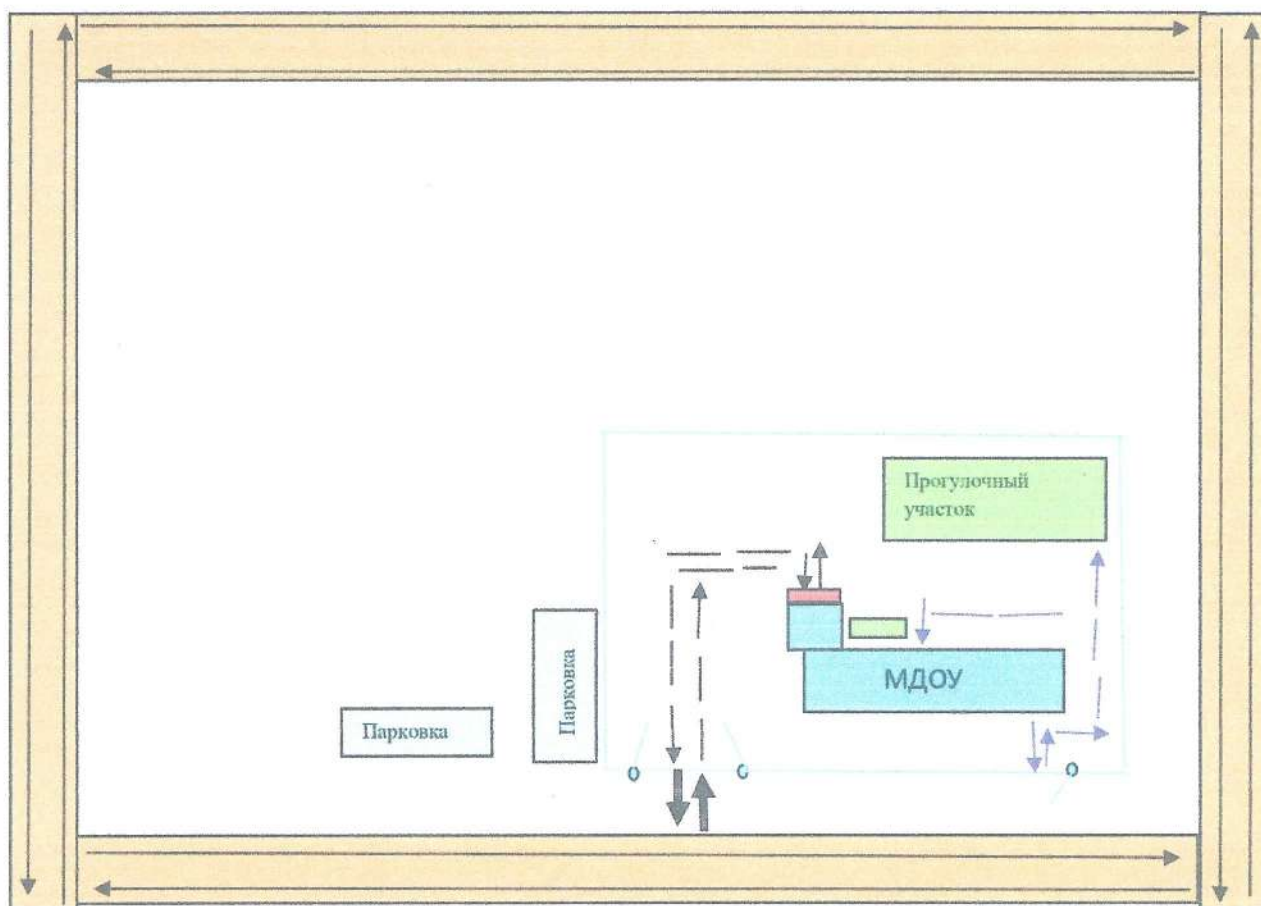
-  - жилая застройка
-  - проезжая часть
-  - тротуар
-  - направление безопасного движения группы детей от образовательной организации к стадиону





4. Пути движения транспортных средств к местам разгрузки/погрузки и рекомендуемые безопасные пути передвижения детей по территории образовательной организации



-  - выезд/въезд грузовых транспортных средств
-  - движение грузовых транспортных средств по территории образовательной организации
-  - движение детей по территории образовательной организации
-  - место разгрузки/выгрузки

4.1. Пути движения транспортных средств к местам разгрузки/погрузки и рекомендуемые безопасные пути передвижения детей по территории образовательной организации



-  - выезд/въезд грузовых транспортных средств
-  - движение грузовых транспортных средств по территории образовательной
-  - движение детей по территории образовательной организации
-  - место разгрузки/выгрузки